

di Elena Farruggia
Milena Cossetto

Sulla strada del tempo

4. Sulla strada del tempo

Milena Cossetto Elena Farruggia

*Trionfo dei poteri locali nelle campagne e nelle città (ordinamento signorile).
*Le seconde invasioni barbariche: insediamento degli Ungari in Pannonia, incursioni in Occidente e loro trasformazione da nomadi allevatori in sedentari agricoltori; stanziamento normanno in Gallia.

*Trionfo dei poteri locali nelle campagne e nelle città (ordinamento signorile).
*Conflitto tra il Papato e l'Impero (lotta per le investiture).
*Crociate.
*Riconquista dei sovrani spagnoli dei territori occupati dai musulmani.

*Un racconto dello scrivano arabo Hamza d'Isfahan della metà del X secolo e un passaggio del *Libro dei re* del poeta persiano Firdusi scritto intorno al 1000 attestano la presenza degli Zingari in Persia da diverse generazioni.
*Dalla Persia si dividono in due gruppi, uno prosegue l'emigrazione verso l'Asia occidentale, Siria, Palestina, fino all'Egitto; l'altro si dirige verso l'Europa bizantina.

*Presumibilmente raggiungono la Grecia e la Turchia.

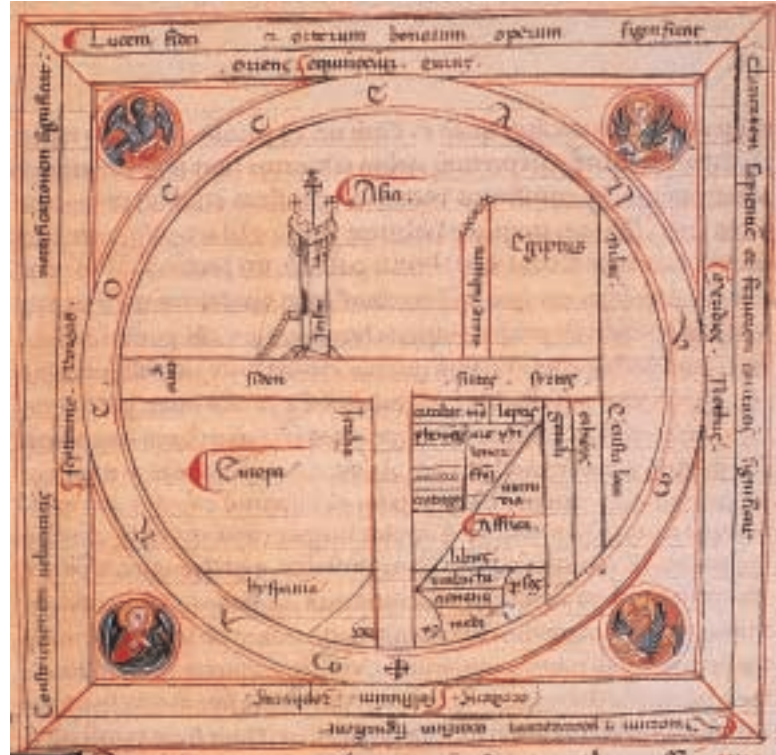


900

1000



21. Carta del mondo medievale, XI sec.



22. Gaio Sallustio Crispo, XIV sec.

<ul style="list-style-type: none"> *Affermazione dei Comuni in Italia. *Crociate. *Riconquista dei sovrani spagnoli dei territori occupati dai musulmani. 	<ul style="list-style-type: none"> *Consolidamento dei regni europei (Francia, Inghilterra, Portogallo, Castiglia, Navarra e Aragona). *Crociate. *Riconquista dei sovrani spagnoli dei territori occupati dai musulmani. 	<ul style="list-style-type: none"> *La peste. *Guerra dei Cent'anni. *Fine dell'universalismo imperiale e affermazione dei poteri territoriali in Germania. *Formazione degli stati nazionali. *Espansione turca in Asia Minore.
<p>*Probabilmente si muovono nell'area del Peloponneso (Grecia) e della Turchia.</p>	<p>*Si ha notizia della presenza di Zingari in Grecia.</p>	<p>*Documentata la presenza zingara in Grecia: 1322 a Creta (poi a Cipro, Rodi, Negroponte, Corfù), 1378 a Nauplia. Nel Peloponneso la regione di Modon, un luogo abitato da una vasta colonia zingara, è denominato <i>Piccolo Egitto</i>.</p> <p>*Gruppi Zingari raggiungono la Serbia. In Valacchia e in Moldavia sono soggetti alla schiavitù (fino al XIX secolo).</p>

1100

1200

1300



23. Mappamondo di Pirro de Noha, 1414 ca.

*Guerra dei Cent'anni.
 *Formazione degli stati nazionali.
 *Espansione turca, conquista di Costantinopoli e fine dell'Impero Bizantino.
 *La navigazione d'alto mare e la ricerca di nuove rotte per i commerci. 1492 scoperta dell'America.

*La conquista del "nuovo mondo", gli imperi coloniali.
 *La rivoluzione dei traffici.
 *Le guerre per l'egemonia europea.
 *La riforma protestante.
 *Le guerre contadine.
 *La controriforma.
 *La caccia alle streghe.

*A causa dei conflitti tra Turchi e Bizantini, gli Zingari si spostano verso occidente: dai territori della Germania del Nord e della Sassonia giungono in Svizzera e in Francia nel 1419. Numerosi documenti attestano i loro spostamenti: nel 1419 Savoia e Provenza; 1421 Bruges, Arras, Mons, Tournai, Deventer; 1427 Parigi; nel 1422 Bologna e Forlì; in Spagna, attraverso i Pirenei: 1425 Saragozza, 1447 Barcellona, 1462 in Andalusia.
 *Primi decreti di espulsione: 1471 dalla Svizzera, 1479 dalla Germania e dalla Spagna.

*E' documentata la presenza di gruppi di Zingari in Russia nel 1501; in Scozia nel 1505; a Stoccolma nel 1512; in Inghilterra nel 1514; in Finlandia nel 1559.
 *Primi anni del 1500: i portoghesi deportano gruppi di Zingari nelle colonie africane.



1400

1500



24. Planisfero annesso alla Carta edita da Sebastian Münster, 1544

<ul style="list-style-type: none"> *La peste. *La crisi demografica e agricola. *Rafforzamento dello stato e monarchie assolute. *La guerra dei Trent'anni. *La rivoluzione inglese. *Il declino della Spagna. *Le guerre di successione *La rivoluzione scientifica. *Il commercio atlantico. 	<ul style="list-style-type: none"> *La rivoluzione industriale. *L'illuminismo. *Le monarchie illuminate e le riforme. *La rivoluzione francese.
<p>*Nei vari stati si rafforzano le misure contro i vagabondi in genere e contro gli Zingari, che in Spagna e Portogallo vengono anche deportati nelle colonie africane e americane.</p> <p>*Numerosi Zingari si arruolano negli eserciti europei.</p>	<p>*A Versailles un gruppo di Tsigani apre una scuola di danza 1704.</p> <p>*Politiche di assimilazione promosse da Carlo III di Spagna (Prammatica del 1783) e da Maria Teresa e Giuseppe II d'Absburgo: gli Zingari non vengono più discriminati a patto che rinuncino al nomadismo, alla lingua e ai costumi tradizionali per dedicarsi all'agricoltura o a un mestiere sedentario.</p>

1600

1700



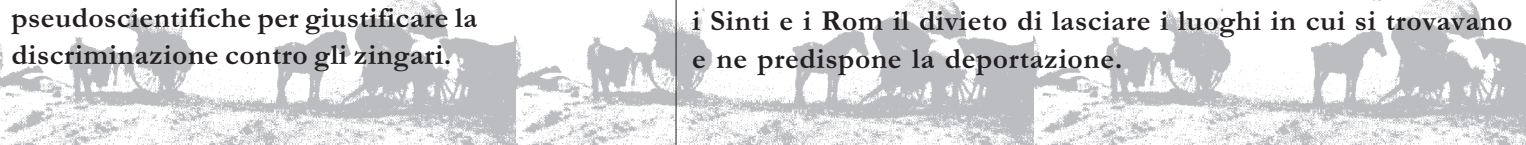
25. Il mappamondo di Tolomeo secondo Gerardo Mercatore, XVII sec.

- *Congresso di Vienna e Restaurazione.
- *Dalle guerre per l'unità nazionale ai nazionalismi.
- *Le monarchie costituzionali.
- *L'industrializzazione.
- *Imperialismo e colonialismo.
- *Borghesia europea e movimenti operai.

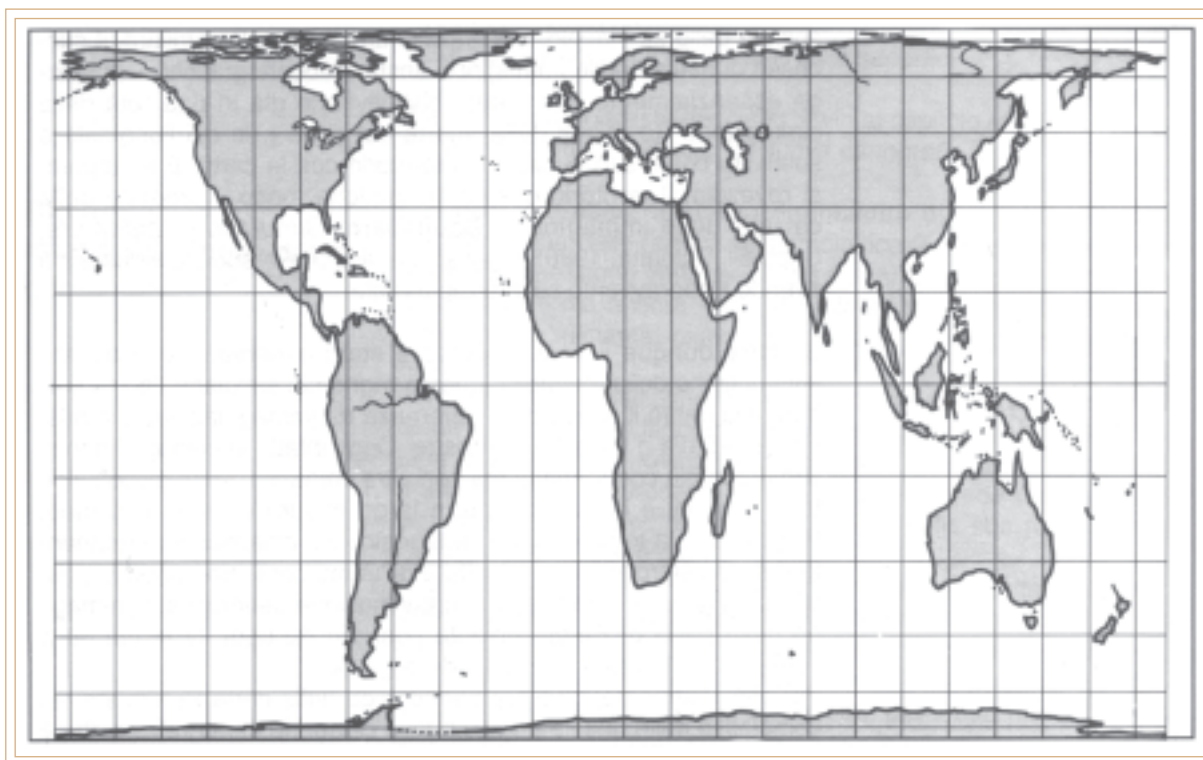
- *Lo storico Hobsbawm definisce il Novecento "Secolo breve".
- *Nascita della società di massa.
- *Guerre mondiali.
- *Totalitarismi e democrazie.
- *Shoah e persecuzione delle minoranze.
- *Il mondo bipolare.
- *La decolonizzazione.
- *La caduta del muro di Berlino.
- *La globalizzazione.
- *La nuova geografia della tecnologia e della produzione.

- *A partire dal 1837 gli Zingari Moldavi e Valacchi vengono affrancati dalla schiavitù.
- *Prima metà Ottocento: in relazione ai vari moti insurrezionali, in tutti gli stati si rafforzano le misure di ordine pubblico contro stranieri, vagabondi, senza fissa dimora che colpiscono anche gli Zingari.
- *La cultura positivista elabora teorie pseudoscientifiche per giustificare la discriminazione contro gli zingari.

- *Politica razziale del Nazismo contro gli Zingari: 6 giugno 1936, circolare governativa definisce il popolo zingaro eterogeneo alla popolazione tedesca e ne indica la deportazione nel Lager di Dachau.
- *8 dicembre 1938: decreto di Himmler in cui viene posta l'opzione obbligatoria per tutti i cittadini zingari tra internamento o sterilizzazione.
- *17 ottobre 1939: *Decreto di stabilizzazione*, che impone a tutti i Sinti e i Rom il divieto di lasciare i luoghi in cui si trovano e ne predispone la deportazione.



1800



26. Planisfero di Arno Peters, 1973

Nel 1973 lo storico berlinese Arno Peters ha realizzato la prima carta del mondo in grado di rispettare sia gli angoli sia la proporzionalità delle superfici: i continenti ci appaiono nel loro reale rapporto di grandezza. Si apre così l'epoca per una nuova cartografia, quella dell'interdipendenza planetaria tra Nord e Sud del mondo.




Maggio 1941: *Liquidierungsbefehl* : dispone l'uccisione di tutti gli indesiderabili dal punto di vista razziale e politico, compresi gli Zingari.

*Mezzo milione di Zingari furono sterminati nei campi o nelle zone occupate.

*Dagli anni '60: il diffondersi della produzione industriale e i nuovi mezzi di intrattenimento di massa fanno via via scomparire mestieri tradizionali degli Zingari.

*Dal 1979 l'IRU (International Romani Union), organizzazione non governativa e non territoriale, rappresenta all'ONU gli Zingari di tutto il mondo.

*I loro diritti sono sanciti dalla risoluzione n. 463 del 1969 e n. 12 del 1975 del Consiglio d'Europa di Strasburgo.



1900